

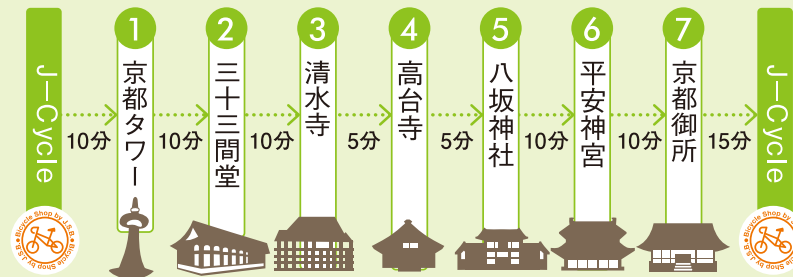
# 京都サイクリングマップ




## モデルコース

※所要時間には観光の時間は含まれません。


東方面 (走行時間...約1時間30分)



西方面 (走行時間...約2時間30分)



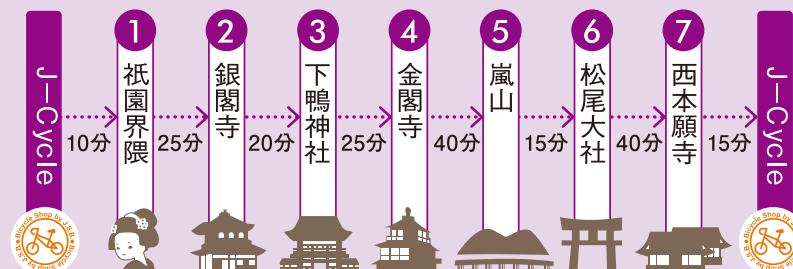
南方面 (走行時間...約1時間50分)



北方面 (走行時間...約2時間15分)



よくばりコース (走行時間...約3時間30分)



**無料駐輪** 無料駐輪可 **世界遺産**  
**通** 自転車通行可 **P** 有料駐輪場  
 ※徐行運転に限りです。  
 自転車通行禁止エリア  
 ※一部時間帯によって通行可能な場合があります。  
 ※駐輪については施設管理者等の指示に従って駐輪して下さい。

**P** 市営観光駐車場  
 自転車共通1日券200円  
 複数の市営観光駐輪場に止められる場合は、  
 お得な共通チケットを清水・岡崎公園・銀閣寺・  
 二条城・嵐山で販売しておりますので  
 お買い求め下さい。購入日に限り駐車できます。

### 《自転車安全利用五則》

1. 自転車は、車道が原則、歩道は例外
2. 車道は左側を通行
3. 歩道は歩行者優先で、車道寄りを徐行
4. 安全ルールを守る  
**飲酒運転の禁止**  
 ・二人乗り・並進の禁止  
 ・夜間はライトを点灯  
 ・交差点での信号遵守と一時停止・安全確認
5. 子供はヘルメットを着用

五条坂の途中にある市営観光駐車場の駐輪場をご利用し、清水界隈を観光下さい。